

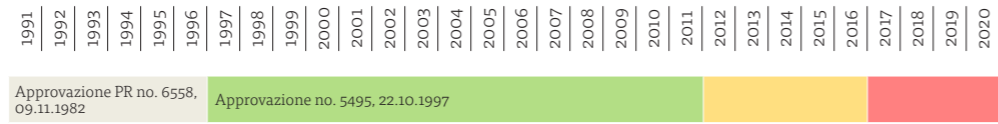
Correlazione con altre schede

Q1-Q6, Q8-Q14, P6, M1, M4, M5

Consolidamento in strumenti

Piano direttore cantonale, Piano regolatore, PAB


Stato Piano regolatore



Per saperne di più www.bellinzona.ch > Quartieri

Cartografie, elaborati grafici e/o fotografie

Fotografie e rappresentazioni grafiche © LAND Suisse
Ortofoto © Città di Bellinzona



Gorduno è il primo quartiere che si incontra sulla sponda destra del fiume Ticino all'uscita dal comparto urbano di Bellinzona verso nord. Il tessuto residenziale è compreso tra l'autostrada ad est e i versanti boschivi a ovest. Il quartiere presenta un nucleo storico ben riconoscibile, sviluppatosi lungo il riale di Gorduno e a nord una considerevole zona di tessuto residenziale estensivo aperto sulla zona agricola.

Letture del contesto

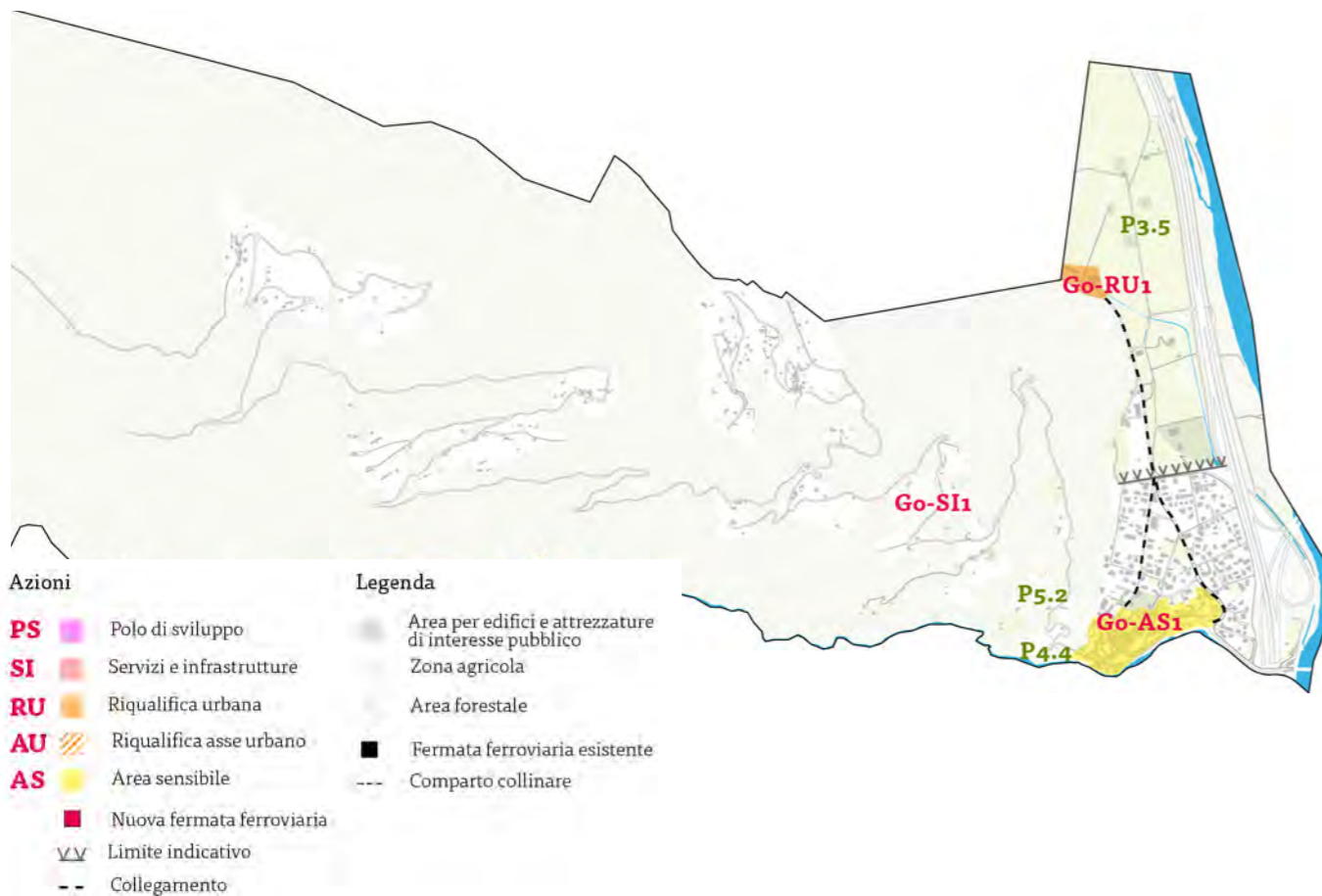
Riqualifica urbanistica di aree deteriorate

All'interno del tessuto agricolo si riscontrano aree che necessitano di una risistemazione e rappresentano un'opportunità per l'incremento di qualità urbanistica e di valore paesaggistico. In particolare meritevole di riqualifica, in parte già in corso, immerso nella zona agricola di Gorduno e posizionato in una zona strategica, è il rifugio animali SPAB d'importanza cantonale.

Strategie d'azione

Misure per la riqualifica e la salvaguardia del patrimonio culturale

Oltre a garantire la salvaguardia del tessuto storico, tutelandolo da una modernizzazione non in linea con il carattere rurale, va promossa una riqualifica del fronte sud verso la città e verso il riale di Gorduno, tramite l'inserimento di nuove funzioni e servizi di prossimità.



Sigla	Nome	Descrizione	Studio	Zona pianif.	Variante	Progetto	Esecuzione
Go-SI1	Studio di Sponda destra	È stato allestito uno studio per la valorizzazione di iniziative e progetti sulla Sponda destra, a cui si rinvia. <i>Azione:</i> sostenere e collaborare all'attuazione delle misure dello studio, con particolare attenzione alla mobilità e agli accessi alla montagna (ad esempio creazione di un sentiero di collegamento diretto tra i monti di Gorduno e quelli di Carasso/Monte Carasso).				A/B	
Go-RU1	Rifugio animali SPAB	Consolidamento della posizione strategica del rifugio animali d'importanza cantonale. <i>Azione:</i> variante di poco conto e riqualifica degli spazi.			A		A
Go-AS1	Nucleo storico	Misure per la riqualifica e la salvaguardia del patrimonio culturale, in particolare del fronte sud verso la città. <i>Azione:</i> revisione NAPR.			B		
P3.5	Zona agricola di svago	Si rimanda alla scheda P3, azione P3.5.			B		
P4.4	Corsi d'acqua minori	Si rimanda alla scheda P4, azione P4.4.	B				
P5.2	Colline vignate	Si rimanda alla scheda P5, azione P5.2.	A		(B)		
M5.1	Fabbisogno di posteggi pubblici	Si rimanda alla scheda M5, azione M5.1.	A				



► **Gorduno**
Centro civico comunale

Priorità d'intervento

A 2021 - 2027 B 2027 - 2031 C 2031 - 2040